Lokale km 1.600
(GEWISS-Adresse 211606)

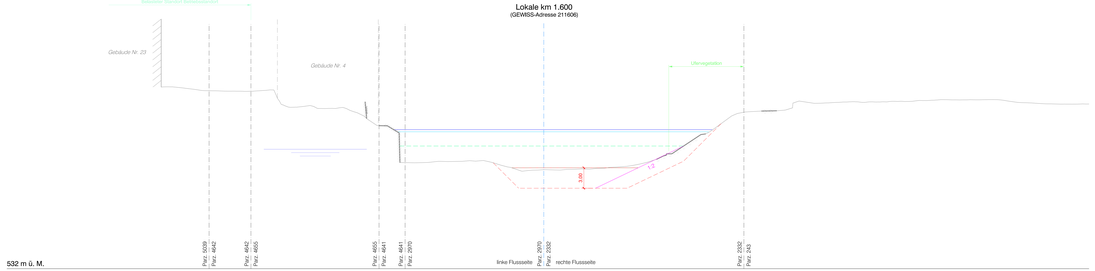

Lokale km 1.325
(GEWISS-Adresse 211874)

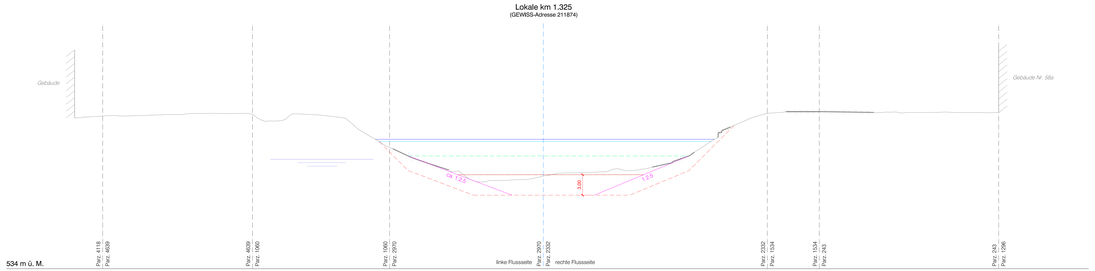

Lokale km 1.400
(GEWISS-Adresse 211798)

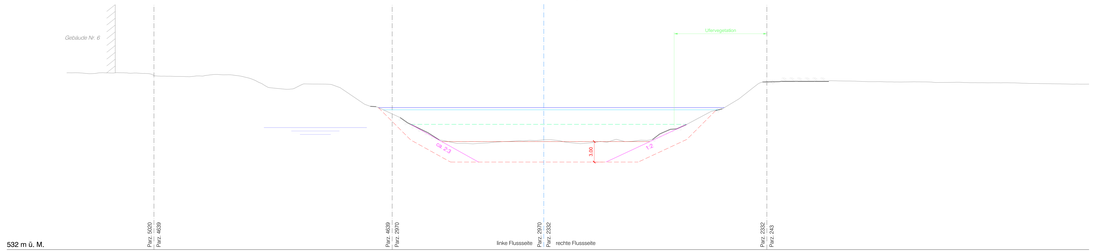

Lokale km 1.305
(GEWISS-Adresse 211891)

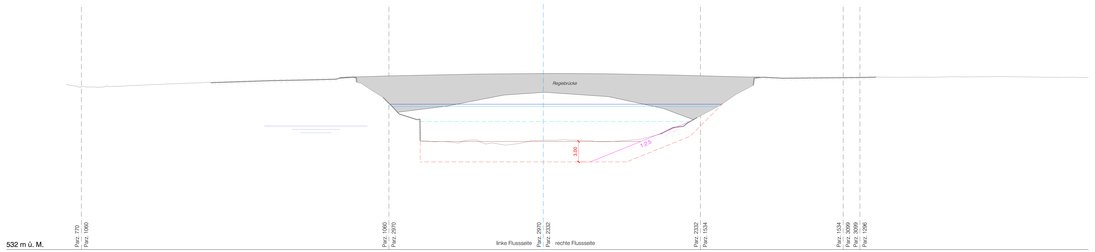

Legende:

- Wasserspiegel HQ300
- Wasserspiegel HQ100
- Geschätzter mittlerer Grundwasserspiegel
- Sommer-MW (WSP sommerliches MW Projekt)
- BAFU-Vermessung, 09. Nov. 2015
- Digitales Terrainmodell Kt. Bern, Aufnahmejahr 2013
- Projekt
- Endschiefe Projekt
- Neuer Blocksatz

Oberingenieurkreis II

Tiefbauamt
des Kantons Bern

Wasserbauplan, Mitwirkung
Beilage 2.4.7

Gemeinden	Thun, Steffisburg, Uetendorf, Heimberg	Datum Dossier	Oktober 2020
Erhöhungsvorhöhige	Kanton Bern	Revision	
Gewässernummer	37	Projekt-Nr.	UE190051
		Ges. / Freigabe	fb / tefa
Gewässer	Aare	Planstand	11.10.2020
Plan-Nr.	UE190051-42-009	Format	60 / 189

Wasserbauplan Aare, Thun-Nord, Regiebrücke Schwäbis - Brücke ARA Uetendorf

Unterlage

Querprofile 1:200
Lokale km 1.305 - 1.600

Projektverfassende

Emchi-Berger AG Bern
Nordstrasse 5 Bern
Postfach 3
CH-3700 Bern
Tel. +41 (0)1 880 75 75
www.emchiberger.ch

Flussbau AG SAH
dipl. Ing. ETH/SIA Nordbau.ch
Schwarzhorst, 7, CH-3607 Bern Tel. 031-374 11 05 Fax 031-374 11 04

Genehmigungsvermerke