Lokale km 2.400
(GEWISS-Adresse 210824)

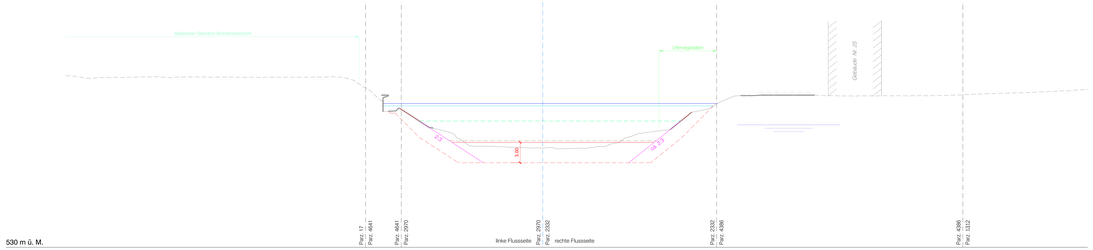

Lokale km 2.200
(GEWISS-Adresse 211039)

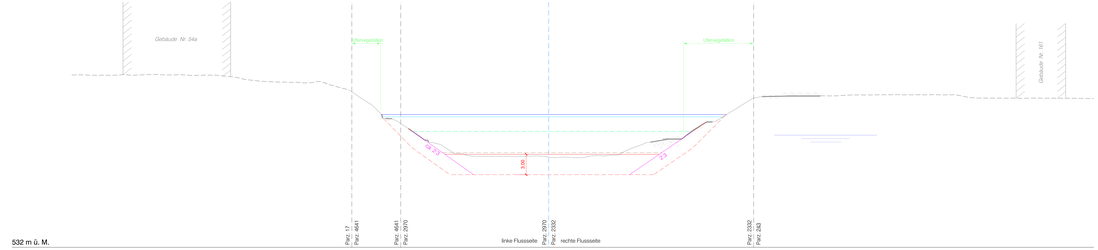

Lokale km 2.375
(GEWISS-Adresse 210849)

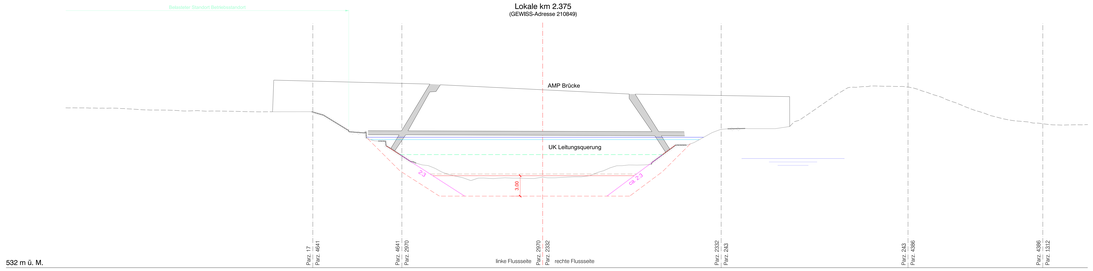

Lokale km 2.000
(GEWISS-Adresse 211235)

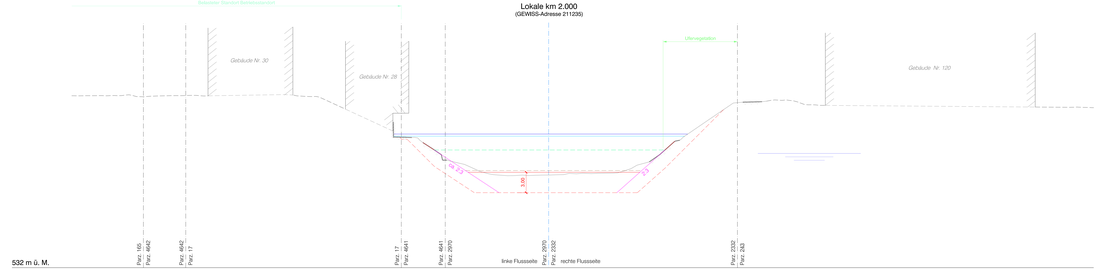

Legende:

- Wasserspiegel HQ300
- Wasserspiegel HQ100
- Geschätzter mittlerer Grundwasserspiegel
- Sommer-MW (WSP sommerliches MW Projekt)
- BAFU-Vermessung, 09. Nov. 2015
- Digitales Terrainmodell Kt. Bern, Aufnahmejahr 2013
- Projekt
- Endsohle Projekt
- Neuer Blockaatz

Oberingenieurkreis II

Tiefbauamt
des Kantons Bern

Wasserbauplan, Mitwirkung
Beilage 2.4.5

Gemeinden	Thun, Steffisburg, Uetendorf, Heimberg	Datum Dossier	Oktober 2020
Erhöhungsrichtlinie	Kanton Bern	Revision	
Gewässernummer	37	Projekt-Nr.	UE190051
		Geo. / Projekte	fb / bfa
Gewässer	Aare	Plantatum	11.10.2020
Plan-Nr.	UE190051-42-007	Format	60 / 189

Wasserbauplan Aare, Thun-Nord, Regiebrücke Schwäbis - Brücke ARA Uetendorf

Unterlage

Querprofile 1:200
Lokale km 2.000 - 2.400

Projektverfassende

Emch+Berger AG Bern
Niederlassung Bern
Schwarzenburg
Schwarzenburgstr. 79
Tel. +41 (0)31 910 75 75
www.emchberger.ch

Flussbau AG SAH
dipl. Ing. ETH/SIA Flussbau.ch
Schwarzenburg, Ch.-Ostbrücke 7, Tel. 031 -374 11 05, Fax 031 -374 11 04

Genehmigungsvermerke