Lokale km 2,600
(GEWISS-Adresse 210628)

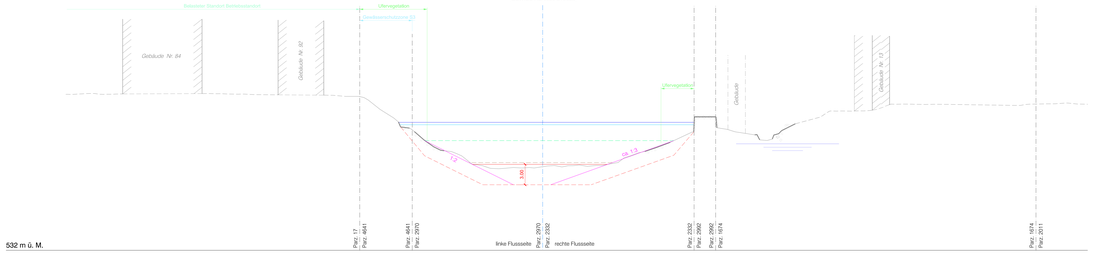

Lokale km 2,533
(GEWISS-Adresse 210693)

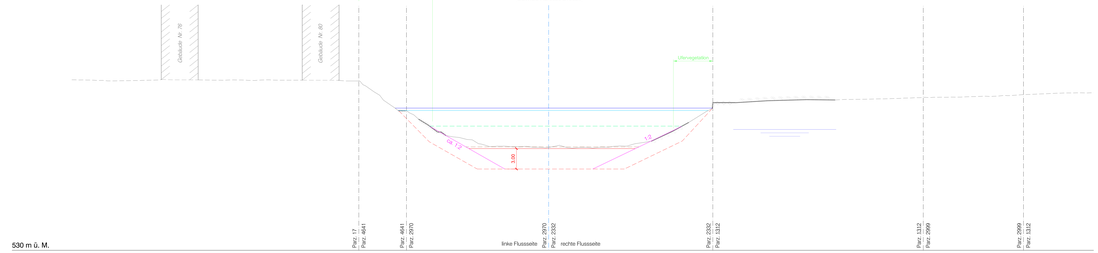

Lokale km 2,571
(GEWISS-Adresse 210656)

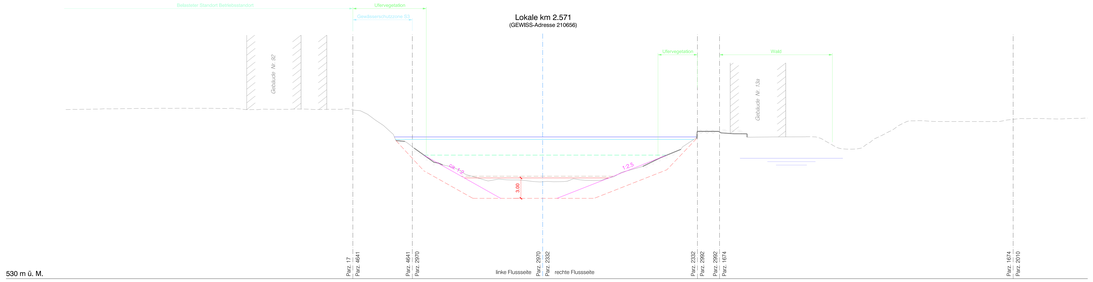

Lokale km 2.475
(GEWISS-Adresse 210751)

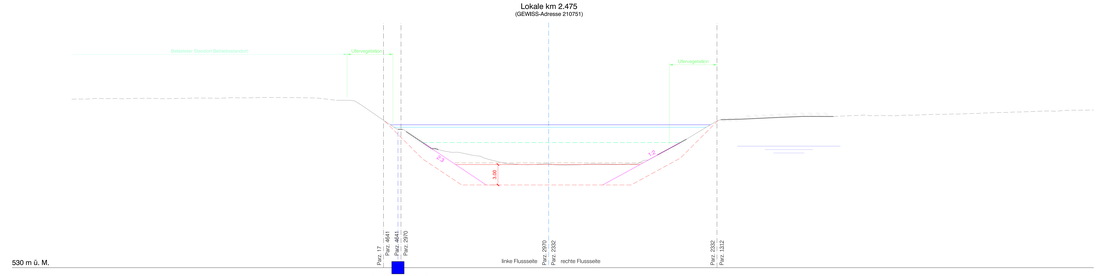

Belasteter Standort VBS
Betriebsstandort belastet
untersuchungsbedürftig

Legende:

- Wasserspiegel HQ300
- Wasserspiegel HQ100
- Geschätzter mittlerer Grundwasserspiegel
- Sommer-MW (WSP sommerliches MW Projekt)
- BAFU-Vermessung, 09. Nov. 2015
- Digitales Terrainmodell Kt. Bern, Aufnahmejahr 2013
- Projekt
- Endschile Projekt
- Neuer Blocksatz

Oberingenieurkreis II

Tiefbauamt
des Kantons Bern

Wasserbauplan, Mitwirkung
Beilage: 2.4.4

Gemeinden:	Thun, Steffisburg, Uetendorf, Heimberg	Datum Dossier:	Oktober 2020
Entwurfsverfasser:	Kanton Bern	Revision:	
Gewässernummer:	87	Projekt-Nr:	UE190061
		Gez.: Freigabe:	TL: MFk
Gewässer:	Aare	Plandatum:	11.10.2020
Plan-Nr.:	UE190061-42-006	Format:	80 / 189

Wasserbauplan Aare, Thun-Nord, Regiebrücke Schwäbis - Brücke ARA Uetendorf

Unterlage: **Querprofile 1:200**
Lokale km 2.475 - 2.600

Projektverfasser:

Emch+Berger AG Bern
Niederlassung Spiez
Seestrasse 17
3700 Spiez
Telefon +41 58 680 75 75
www.emchberger.ch

Flussbau AG SAH
dipl. Ing. ETH/SIA Rudolf Hunziker
Schwarzholzstr. 7, CH-3007 Bern Tel. 031 - 374 11 05 Fax 031 - 374 11 04

Genehmigungsvermerke: