


### Legende

#### Orientierungsinhalt:

- Gewässer bestehend
- gewachsenes Terrain

#### Genehmigungsinhalt:

- Filterschicht projektiert
- Kiesschüttung projektiert
- sichtbare Blöcke (über Mittelwasserstand)
- verdeckte Blöcke (unter Wasser)
- verdeckte Blöcke (unter Terrain)
- Raubbaum (Nadelholz) projektiert
- Wurzelstock projektiert



Oberingenieurkreis II  
Tiefbauamt  
des Kantons Bern

### Wasserbauplan

Gewässer	Aare	Gewässer-Nr.	-
Gemeinde	Kiesen, Jaberg, Wichtrach	Projekt-Nr.	220.20104
Erfüllungspflichtiger	-	Plan-Nr.	T1051_202
Projekt vom	03.08.2020	Format	45 x 84
Revidiert	-		

### Normalie Buhne 1:100

### Wasserbauplan Aare Kiesen-Jaberg

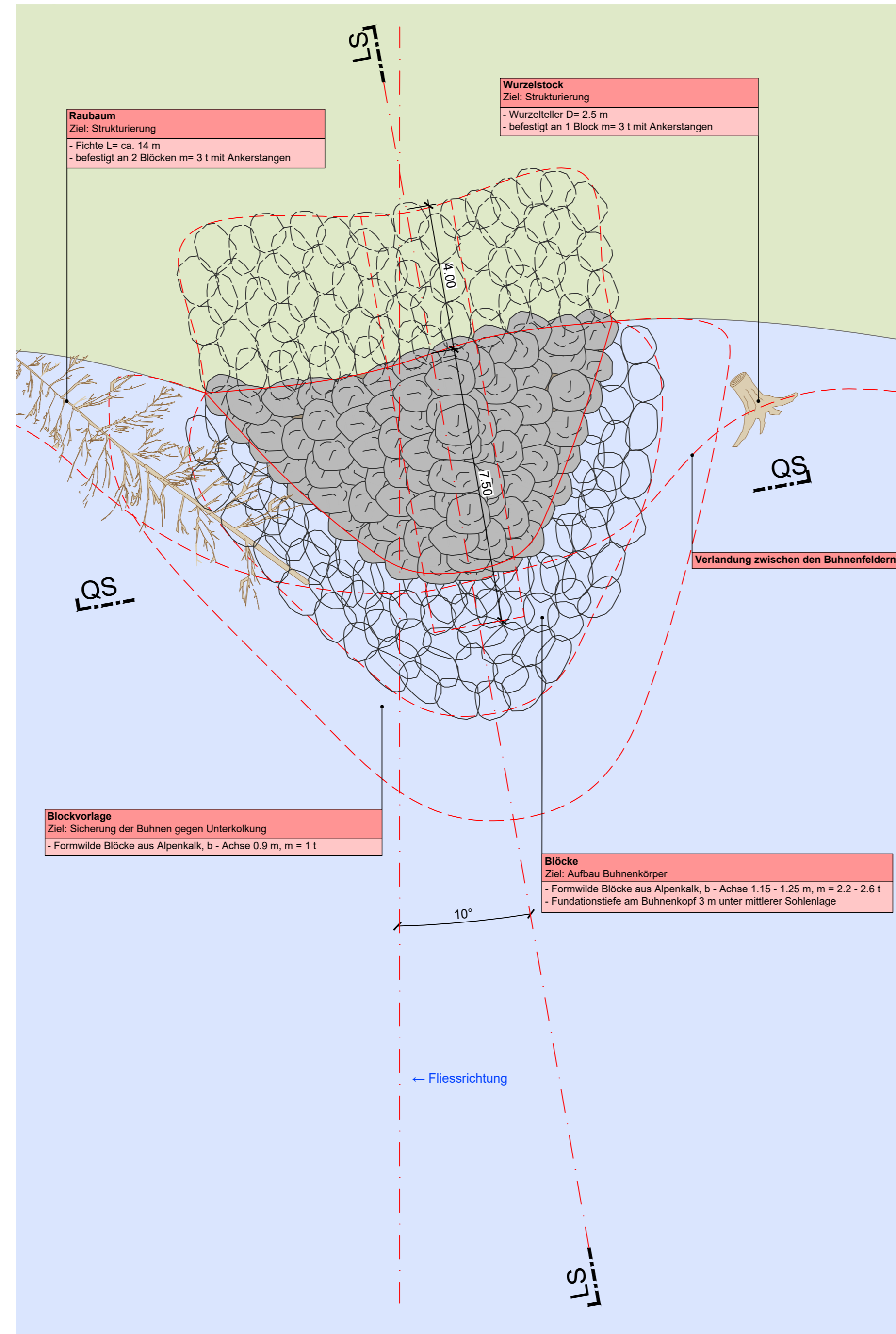
### Auflagedossier

**HOLINGER AG**  
Kasthoferstrasse 23, CH-3000 Bern 31  
Telefon 031 370 30 30, Fax 031 370 30 24  
bern@holinger.com, www.holinger.com

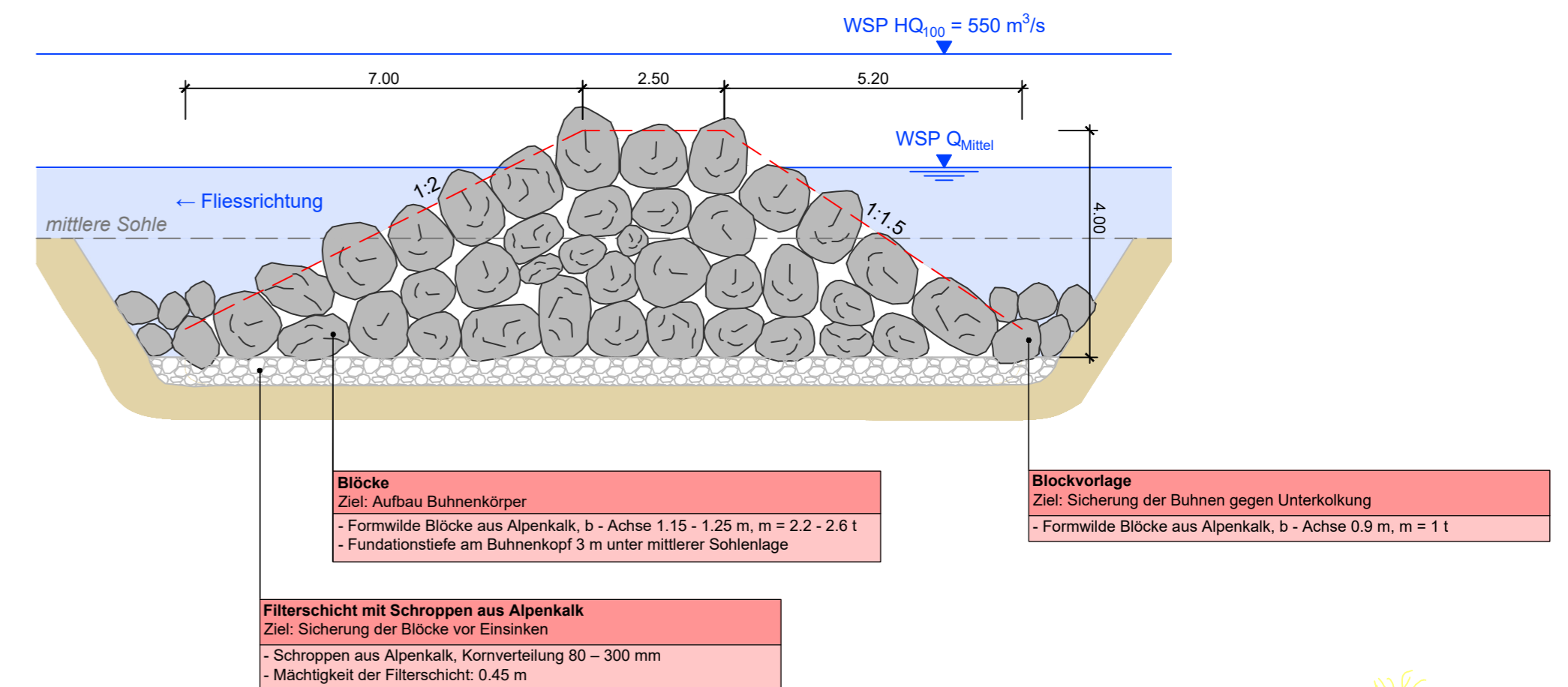
**IC Infraconsult AG**  
Kasernenstrasse 27, CH-3013 Bern  
Telefon 031 359 24 24  
icag@infraconsult.ch, www.infraconsult.ch



### Situation 1:100



### Querschnitt 1:100



### Längsschnitt 1:100

