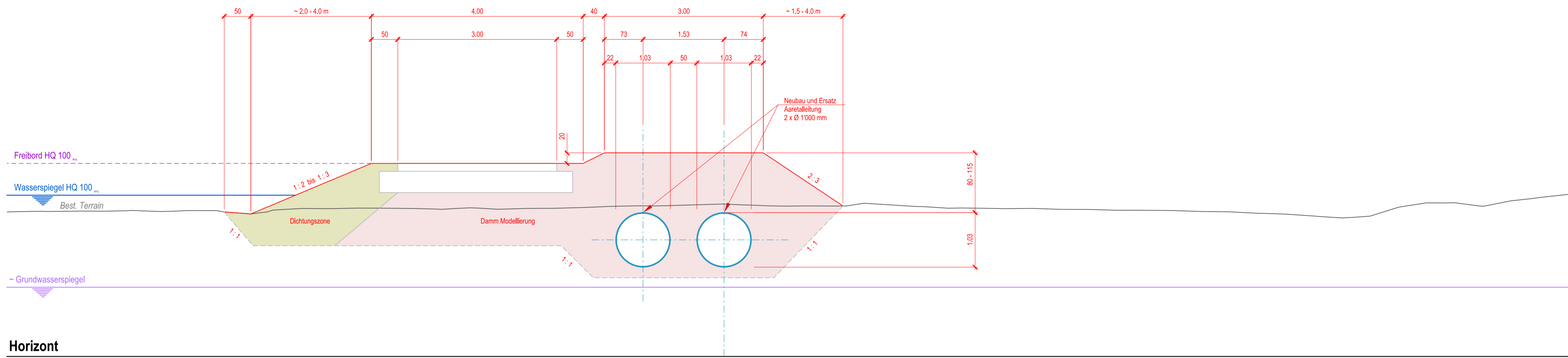


< Aare

Normalprofil Modellierung / Aareleitung 1 : 50

Normalprofil im Bereich m 201176

Autobahn >



Horizont

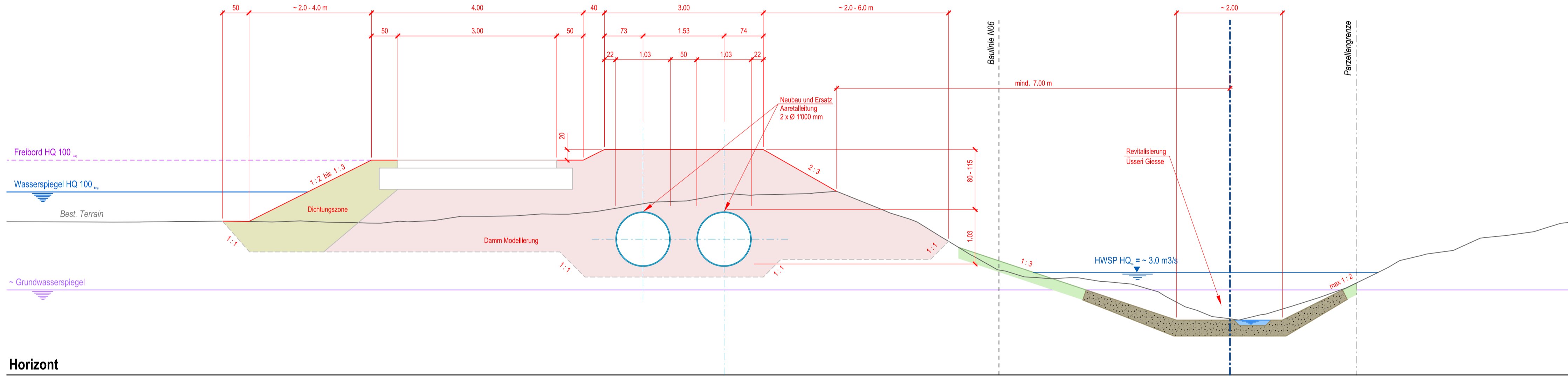
< Aare

Normalprofil Modellierung / Aareleitung 1 : 50

Normalprofil im Bereich m 199755

Üseri Giesse

Autobahn >



Horizont

Revisionen		Datum	Gez.	Gep.	Visiert
-	Erstellt	30.01.2018	has/dah	hom/rst	tbu
A					
B					
C					



Kanton Bern
Canton de Berne

Oberingenieurkreis II
Tiefbauamt
des Kantons Bern

le arrondissement
d'ingénieur en chef
Office des ponts et
chaussées
du canton de Berne

Wasserbauplan
Beilage 3.3-5

Gemeinde	Gerzensee, Wichtrach und Münsingen	Datum Dossier	30.01.2018
Erfüllungspflichtiger	Kanton Bern	Revidiert	
Gewässer Nummer	370'000	Projekt Nummer	20519
Gewässer	Aare	Plandatum	30.01.2018
Plan-Nr.	20519.31_805	Format	60 x 84

Wasserbauplan Thalgut - Chesselau

Unterlage Normalprofile Modellierung 1 : 50

Vorprojekt : Öffentliche Mitwirkung

Projektfassende

Basler & Hofmann
Ingenieure, Planer und Berater
Industriestrasse 1, CH-3052 Zollikofen
T +41 31 544 24 21
www.baslerhofmann.ch

naturaqua P&K
Planung, Beratung, Ausführung
Elisabethenstrasse 51
3014 Bern
T +41 31 335 25 25
www.naturaqua.ch

IMPULS AG
Seestrasse 2
3600 Thun
T +41 32 225 60 10
www.impulsthun.ch

Wasserbauplan genehmigung :

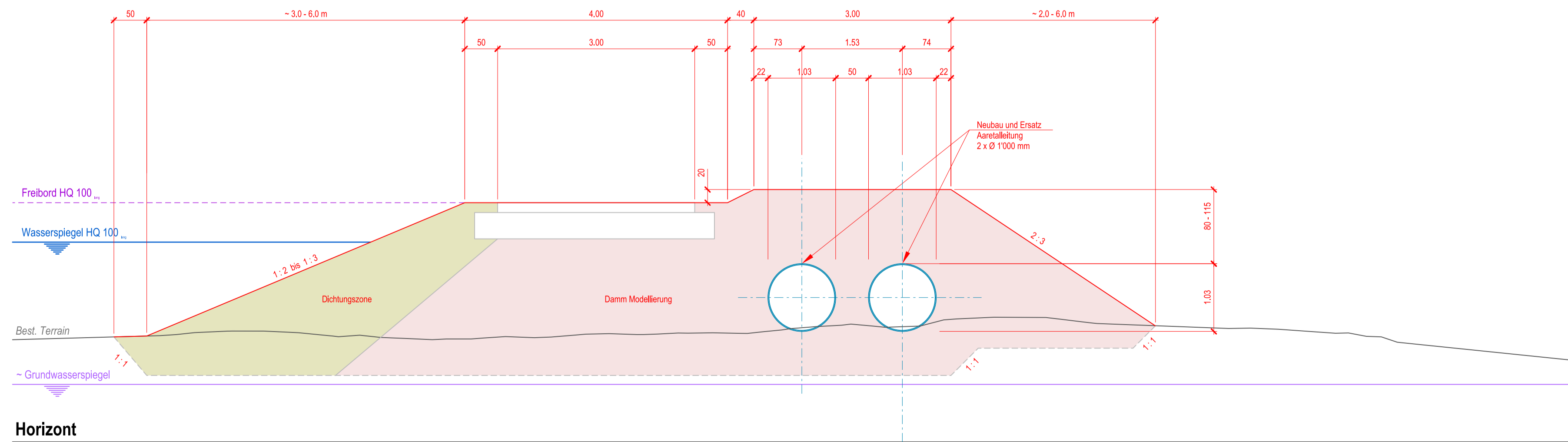
Platdatum: 29.01.2018

< Aare

Normalprofil Modellierung / Aareleitung 1 : 50

Normalprofil im Bereich m 199561

Autobahn >



Horizont